

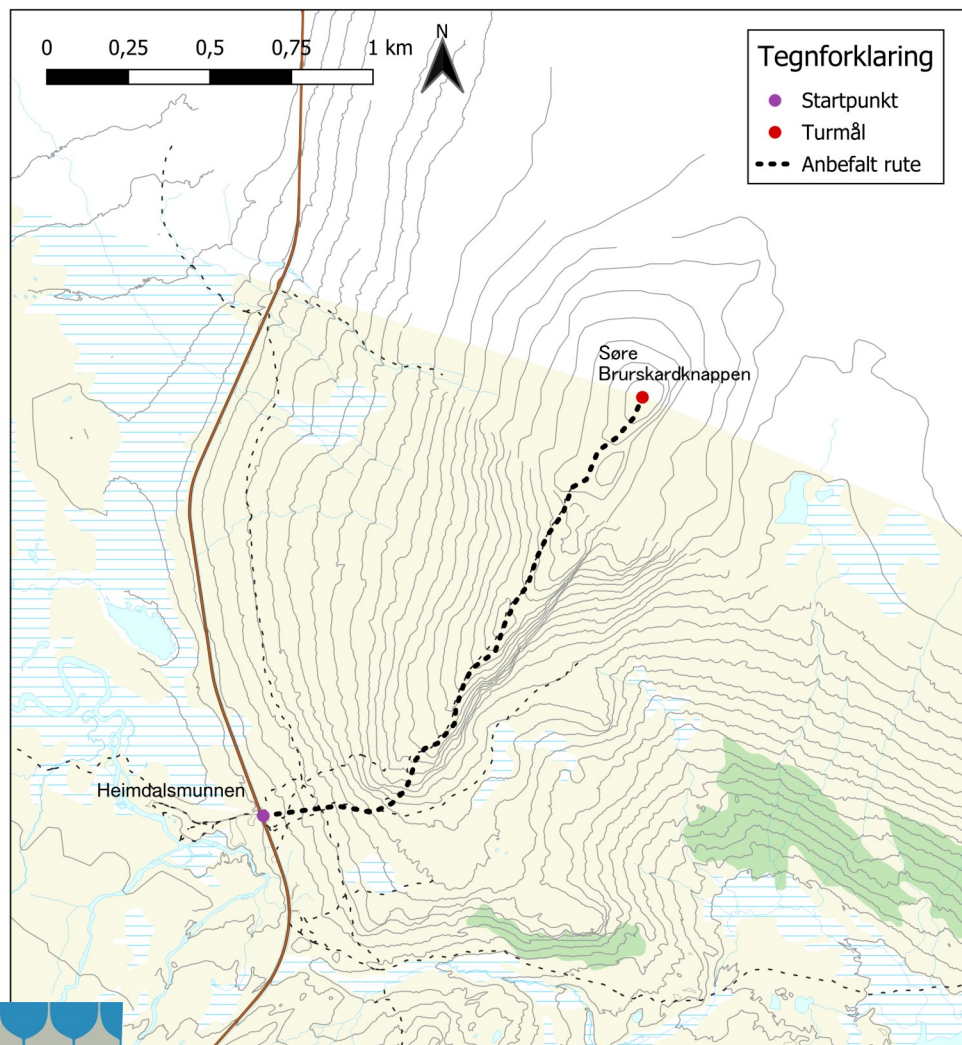
Fjellstafetten

Søre Brurskardknappen (1459 m.o.h.)



Fjellstafetten består i år av 12 turmål i Øystre Slidre. Hovudmålet med stafetten er å få folk ut på tur og bli kjent i fjellet. Målet for kvar tur er ein topp eller eit høgdedrag. Her er det sett opp ein unik kode som noterast ned i kodefeltet i faldaren. Premier til dei som har gått 10 av 12 turar. Faldar med registreringskort får du på kommunens nettsidar eller i resepsjonen på Tingvang.

This years Fjellstafett includes 12 hikes in this area, Øystre Slidre. The main goal with Fjellstafetten is to get the community outdoors on hikes in the local area and to become acquainted with the nature we have here. The goal for each of the hikes is a mountain summit or high point. On all of the 12 summits there is a unique code which you can note down in the hike guidebook. Prizes to all who submit a completed guidebook with at least 10 of the 12 summits code recorded. Guidebooks with a registration card can be found at the municipality website or in the reception at Tingvang.




Køyr FV51 kring 5 km nord forbi toppen av Valdresflye. Parker på p-plassen i Heimdalsmunnen.

Fjellstafettskilt står ved vegen, følg sti langs eggen til toppen.

Lengde: 1,9 km ein veg

Høgdeforskjell: 303 m


Tid: 50-60 min opp



Øystre Slidre kommune

Tlf. 61 35 25 00

ØYSTRE SLIDRE FJELLSTYRE



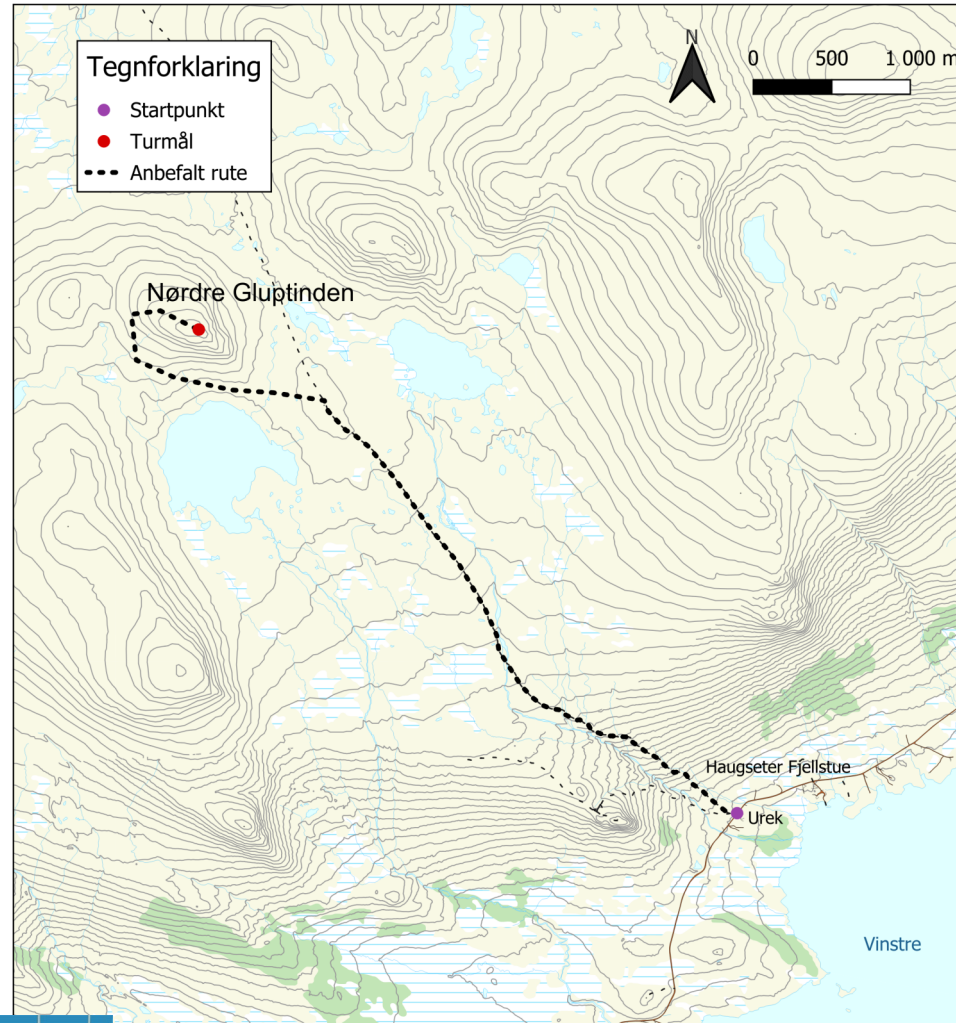
Fjellstafetten

Nørdre Gluptinden (1555 m.o.h.)



Fjellstafetten består i år av 12 turmål i Øystre Slidre. Hovudmålet med stafetten er å få folk ut på tur og bli kjent i fjellet. Målet for kvar tur er ein topp eller eit høgdedrag. Her er det sett opp ein unik kode som noterast ned i kodefeltet i faldaren. Premier til dei som har gått 10 av 12 turar. Faldar med registreringskort får du på kommunens nettsidar eller i resepsjonen på Tingvang.

This years Fjellstafett includes 12 hikes in this area, Øystre Slidre. The main goal with Fjellstafetten is to get the community outdoors on hikes in the local area and to become acquainted with the nature we have here. The goal for each of the hikes is a mountain summit or high point. On all of the 12 summits there is a unique code which you can note down in the hike guidebook. Prizes to all who submit a completed guidebook with at least 10 of the 12 summits code recorded. Guidebooks with a registration card can be found at the municipality website or in the reception at Tingvang.




Ta av frå FV 51 nord for Bygdin og følg Jotunheimvegen mot Skåbu (bomveg). Kjør ca. 11 km og parker ved stølslaget Urek. Parkering på lomme på same side som stigen startar ved stølslaget Urek.

Følg merka stig langs Urekåne, vidare mot høgda (1389 moh) aust for Langeråkvatnet, ta av stigen til venstre og følg merking sør og vest for Nørdre Gluptinden og vidare til toppen.

Lengde: 5,9 km ein veg

Høgdeforskjell: 489 m

Tid: kring 2 timar opp



Øystre Slidre kommune

Tlf. 61 35 25 00

ØYSTRE SLIDRE FJELLSTYRE

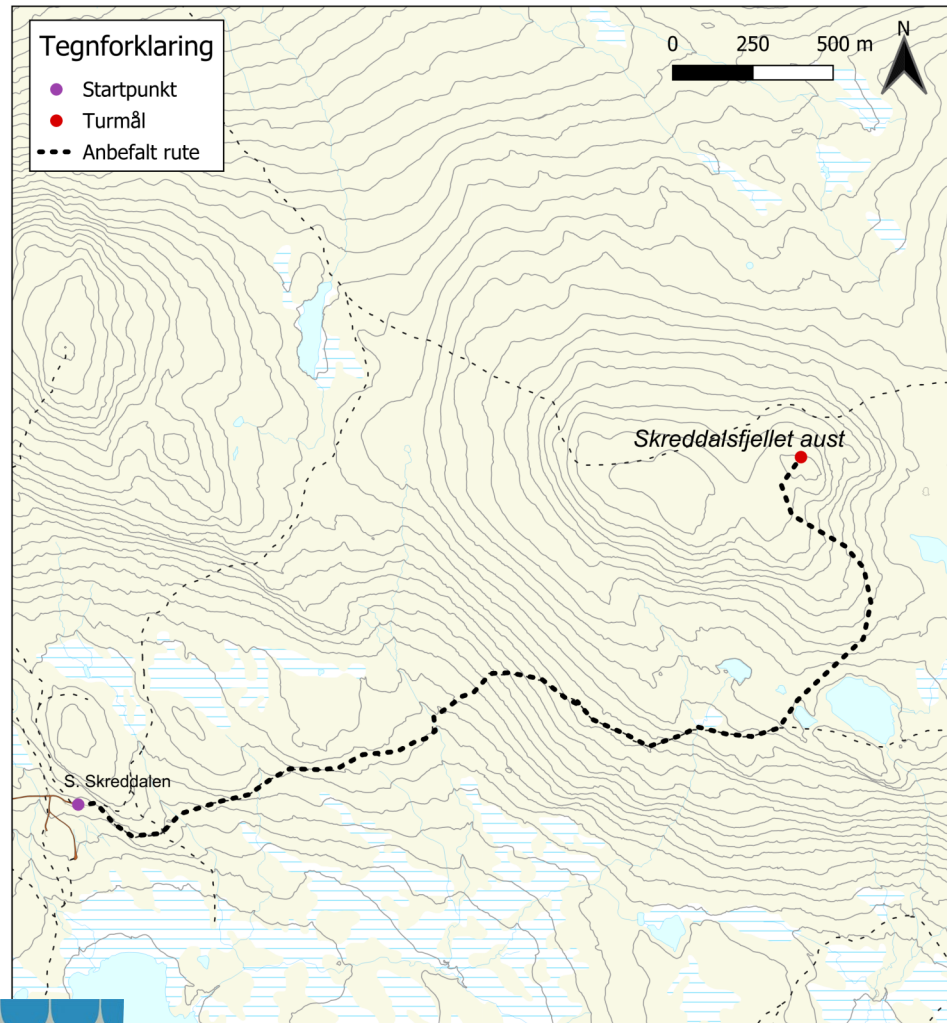


Fjellstafetten

Skreddalsfjellet aust (1440 m.o.h.)

Fjellstafetten består i år av 12 turmål i Øystre Slidre. Hovudmålet med stafetten er å få folk ut på tur og bli kjent i fjellet. Målet for kvar tur er ein topp eller eit høgdedrag. Her er det sett opp ein unik kode som noterast ned i kodefeltet i faldaren. Premier til dei som har gått 10 av 12 turar. Faldar med registreringskort får du på kommunens nettsidar eller i resepsjonen på Tingvang.

This years Fjellstafett includes 12 hikes in this area, Øystre Slidre. The main goal with Fjellstafetten is to get the community outdoors on hikes in the local area and to become acquainted with the nature we have here. The goal for each of the hikes is a mountain summit or high point. On all of the 12 summits there is a unique code which you can note down in the hike guidebook. Prizes to all who submit a completed guidebook with at least 10 of the 12 summits code recorded. Guidebooks with a registration card can be found at the municipality website or in the reception at Tingvang.




Ta FV 51 i Skammestein, og følg Vins-tervegen (bomveg) til stølslaget Søre Skreddalen. Parker på lomme ved støls- laget Søre Skreddalen.

Følg merka sti mot Svarthamaren, etter ca. 2,6 km ta av frå stigen til venstre for- bi vatnet på 1317 moh. og følg merking til toppen.

Lengde: 3,8 km ein veg

Høgdeforskjell: 305 m

Tid: kring 1,5 time opp



Øystre Slidre kommune

Tlf. 61 35 25 00

ØYSTRE SLIDRE FJELLSTYRE



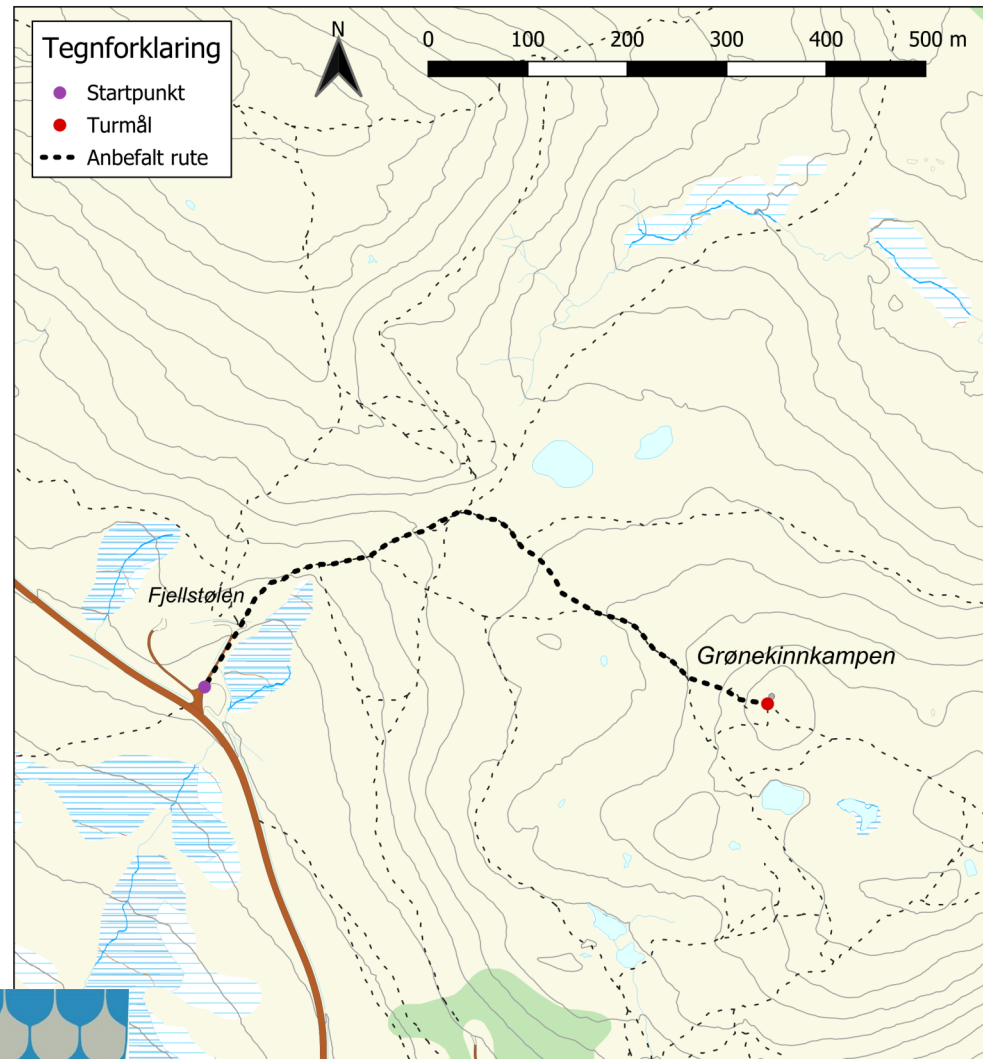
Fjellstafetten

Grønekinnkampen (1151 m.o.h.)



Fjellstafetten består i år av 12 turmål i Øystre Slidre. Hovudmålet med stafetten er å få folk ut på tur og bli kjent i fjellet. Målet for kvar tur er ein topp eller eit høgdedrag. Her er det sett opp ein unik kode som noterast ned i kodefeltet i faldaren. Premier til dei som har gått 10 av 12 turar. Faldar med registreringskort får du på kommunens nettsidar eller i resepsjonen på Tingvang.

This years Fjellstafett includes 12 hikes in this area, Øystre Slidre. The main goal with Fjellstafetten is to get the community outdoors on hikes in the local area and to become acquainted with the nature we have here. The goal for each of the hikes is a mountain summit or high point. On all of the 12 summits there is a unique code which you can note down in the hike guidebook. Prizes to all who submit a completed guidebook with at least 10 of the 12 summits code recorded. Guidebooks with a registration card can be found at the municipality website or in the reception at Tingvang.




Kjør FV51 forbi Beitostølen og litt forbi Garli (700-800m), og parker ved Bitibua/Fjellstølen. Følg stigen og fjellstafettskilt til toppen av Grønekinnkampen.

Lengde: ca 0,8 km ein veg

Høgdeforskjell: 95 m


Tid: 20-30 min opp



Øystre Slidre kommune

Tlf. 61 35 25 00

ØYSTRE SLIDRE FJELLSTYRE



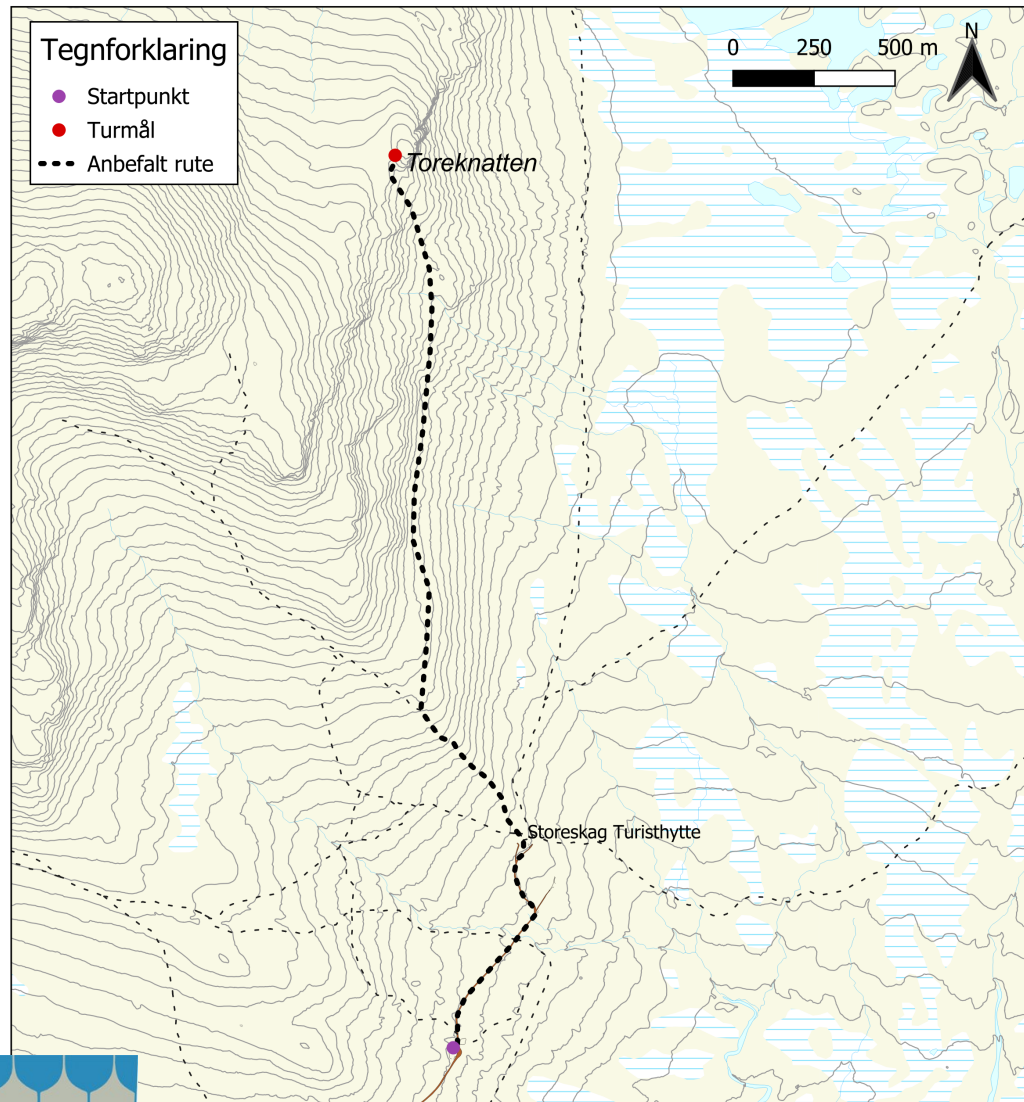
Fjellstafetten

Toreknatten (1399 m.o.h.)



Fjellstafetten består i år av 12 turmål i Øystre Slidre. Hovudmålet med stafetten er å få folk ut på tur og bli kjent i fjellet. Målet for kvar tur er ein topp eller eit høgdedrag. Her er det sett opp ein unik kode som noterast ned i kodefeltet i faldaren. Premier til dei som har gått 10 av 12 turar. Faldar med registreringskort får du på kommunens nettsidar eller i resepsjonen på Tingvang.

This years Fjellstafett includes 12 hikes in this area, Øystre Slidre. The main goal with Fjellstafetten is to get the community outdoors on hikes in the local area and to become acquainted with the nature we have here. The goal for each of the hikes is a mountain summit or high point. On all of the 12 summits there is a unique code which you can note down in the hike guidebook. Prizes to all who submit a completed guidebook with at least 10 of the 12 summits code recorded. Guidebooks with a registration card can be found at the municipality website or in the reception at Tingvang.




Ta av FV51 ved Coop på Heggnes og følg stølsvegen (bomveg) mot Yddin. Frå bommen er det om lag 16 km til infoplassen til Langsua nasjonalpark. Parker her. Følg vegen til fots vidare til DNT-hytta, følg merking mot Toreknatten.

Lengde: ca 3,1 km ein veg

Høgdeforskjell: 291 m

Tid: kring 1 time opp



Øystre Slidre kommune

Tlf. 61 35 25 00

ØYSTRE SLIDRE FJELLSTYRE



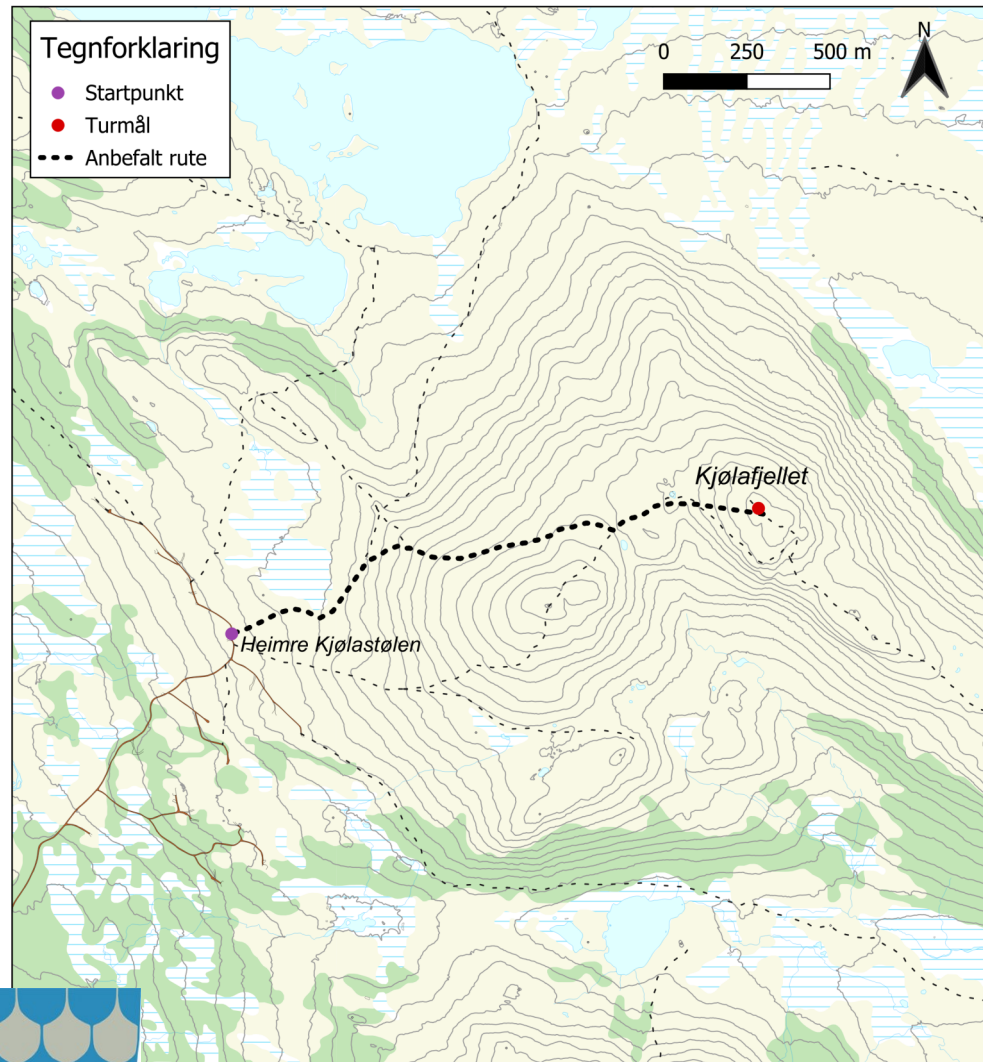
Fjellstafetten

Kjølafjellet nord (1225 m.o.h.)



Fjellstafetten består i år av 12 turmål i Øystre Slidre. Hovedmålet med stafetten er å få folk ut på tur og bli kjent i fjellet. Målet for kvar tur er ein topp eller eit høgdedrag. Her er det sett opp ein unik kode som noterast ned i kodefeltet i faldaren. Premier til dei som har gått 10 av 12 turar. Faldar med registreringskort får du på kommunens nettsidar eller i resepsjonen på Tingvang.

This years Fjellstafett includes 12 hikes in this area, Øystre Slidre. The main goal with Fjellstafetten is to get the community outdoors on hikes in the local area and to become acquainted with the nature we have here. The goal for each of the hikes is a mountain summit or high point. On all of the 12 summits there is a unique code which you can note down in the hike guidebook. Prizes to all who submit a completed guidebook with at least 10 of the 12 summits code recorded. Guidebooks with a registration card can be found at the municipality website or in the reception at Tingvang.




Køyr av FV51 ca. 3-4 km nord for Coop Heggnes, ved skilt til Robøle. Ta til venstre ved Heggebø barnehage og følg vegen opp gjennom Solhaugbommen til stølsområdet Heimre Kjølastølen. Følg skilta stig til toppen av Kjølafjellet.

Lengde: 1,8 km ein veg

Høgdeforskjell: 186 m


Tid: 40-50 min opp



Øystre Slidre kommune

Tlf. 61 35 25 00

ØYSTRE SLIDRE FJELLSTYRE



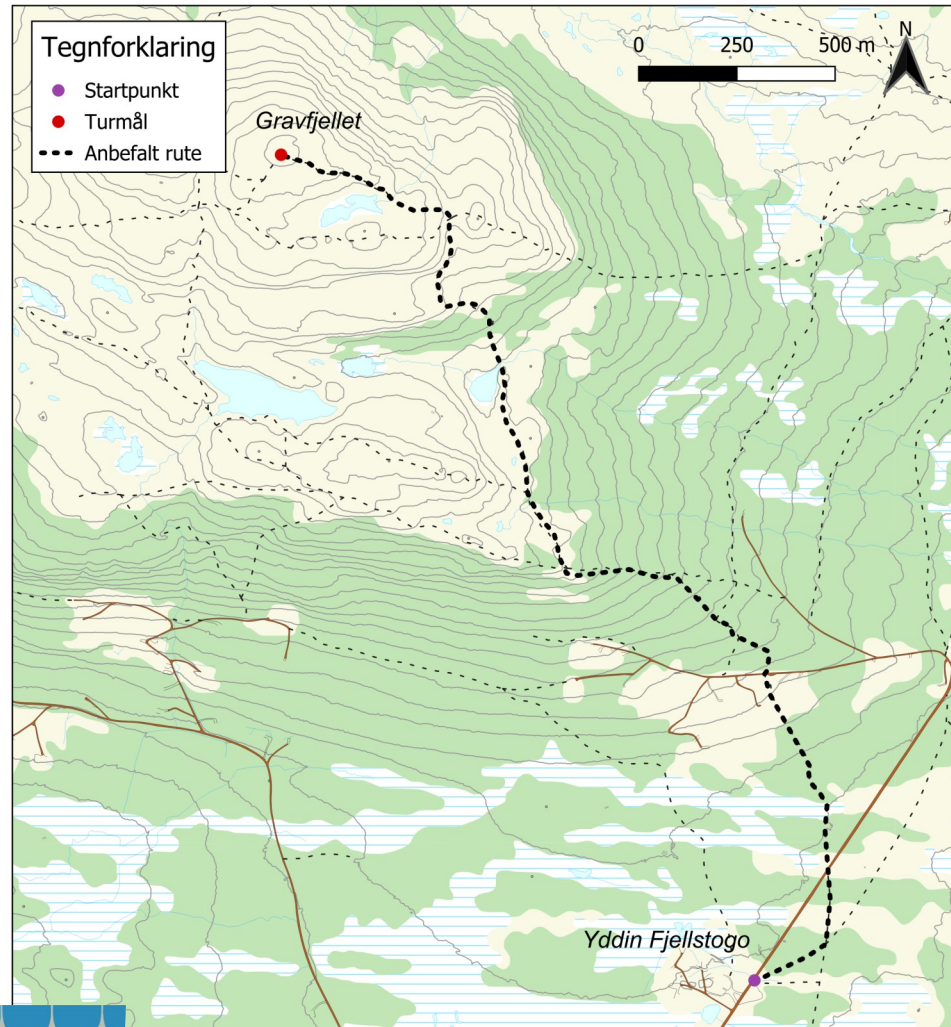
Fjellstafetten

Gravfjellet (1174 m.o.h.)



Fjellstafetten består i år av 12 turmål i Øystre Slidre. Hovudmålet med stafetten er å få folk ut på tur og bli kjent i fjellet. Målet for kvar tur er ein topp eller eit høgdedrag. Her er det sett opp ein unik kode som noterast ned i kodefeltet i faldaren. Premier til dei som har gått 10 av 12 turar. Faldar med registreringskort får du på kommunens nettsidar eller i resepsjonen på Tingvang.

This years Fjellstafett includes 12 hikes in this area, Øystre Slidre. The main goal with Fjellstafetten is to get the community outdoors on hikes in the local area and to become acquainted with the nature we have here. The goal for each of the hikes is a mountain summit or high point. On all of the 12 summits there is a unique code which you can note down in the hike guidebook. Prizes to all who submit a completed guidebook with at least 10 of the 12 summits code recorded. Guidebooks with a registration card can be found at the municipality website or in the reception at Tingvang.




Kjør av Fv 51 ved Coop på Heggenes og følg vegen til Yddin(Bomveg). Parker v/ innkjøring til Yddin Fjellstogo på høgre sida av vegen. Følg skilta rute til toppen.

Lengde: 3,2 km ein veg

Høgdeforskjell: 298 m

Tid: kring 1 time opp



Øystre Slidre kommune

Tlf. 61 35 25 00

ØYSTRE SLIDRE FJELLSTYRE



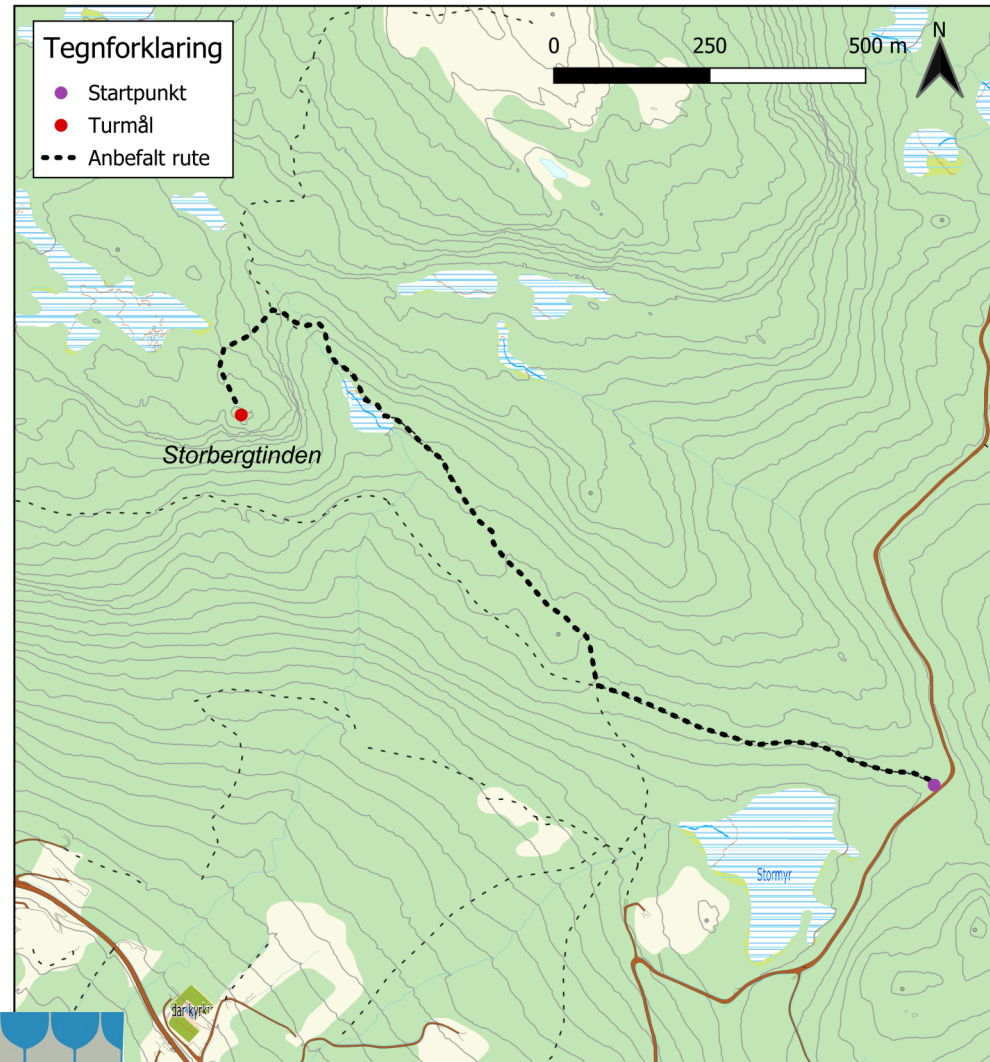
Fjellstafetten

Storbergtinden (1014 m.o.h.)



Fjellstafetten består i år av 12 turmål i Øystre Slidre. Hovudmålet med stafetten er å få folk ut på tur og bli kjent i fjellet. Målet for kvar tur er ein topp eller eit høgdedrag. Her er det sett opp ein unik kode som noterast ned i kodefeltet i faldaren. Premier til dei som har gått 10 av 12 turar. Faldar med registreringskort får du på kommunens nettsidar eller i resepsjonen på Tingvang.

This years Fjellstafett includes 12 hikes in this area, Øystre Slidre. The main goal with Fjellstafetten is to get the community outdoors on hikes in the local area and to become acquainted with the nature we have here. The goal for each of the hikes is a mountain summit or high point. On all of the 12 summits there is a unique code which you can note down in the hike guidebook. Prizes to all who submit a completed guidebook with at least 10 of the 12 summits code recorded. Guidebooks with a registration card can be found at the municipality website or in the reception at Tingvang.




Ta av Fv51 i Skammestein og følg Vinstervegen ca 1,8 km (bomveg), parker på plassen ved containerane (NB! parker ut mot kanten så søppelbilen kjem til). Følg merka sti til Storbergtinden.

Lengde: 1,6 km ein veg

Høgdeforskjell: 142 m

Tid: 40 min opp



Øystre Slidre kommune

Tlf. 61 35 25 00

ØYSTRE SLIDRE FJELLSTYRE



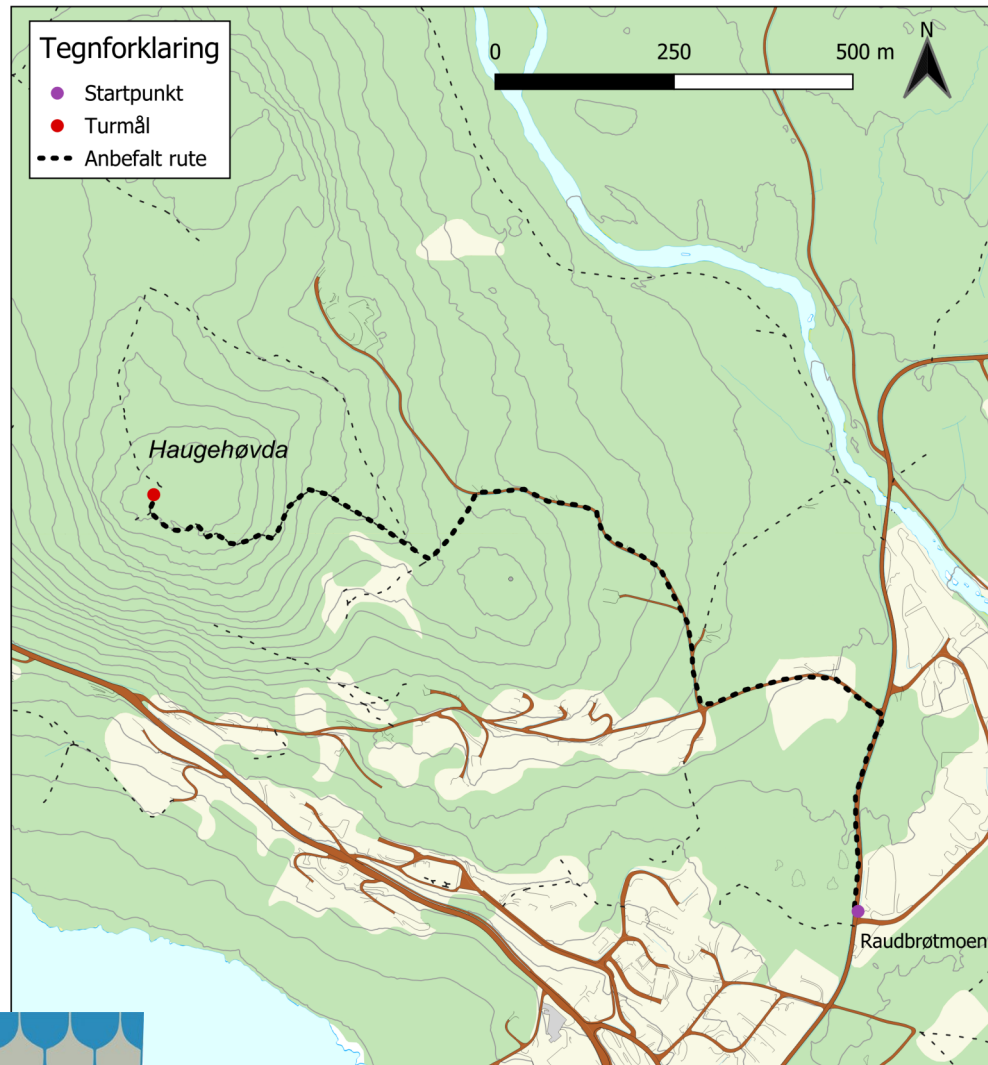
Fjellstafetten

Haugehøvda (711 m.o.h.)



Fjellstafetten består i år av 12 turmål i Øystre Slidre. Hovudmålet med stafetten er å få folk ut på tur og bli kjent i fjellet. Målet for kvar tur er ein topp eller eit høgdedrag. Her er det sett opp ein unik kode som noterast ned i kodefeltet i faldaren. Premier til dei som har gått 10 av 12 turar. Faldar med registreringskort får du på kommunens nettsidar eller i resepsjonen på Tingvang.

This years Fjellstafett includes 12 hikes in this area, Øystre Slidre. The main goal with Fjellstafetten is to get the community outdoors on hikes in the local area and to become acquainted with the nature we have here. The goal for each of the hikes is a mountain summit or high point. On all of the 12 summits there is a unique code which you can note down in the hike guidebook. Prizes to all who submit a completed guidebook with at least 10 of the 12 summits code recorded. Guidebooks with a registration card can be found at the municipality website or in the reception at Tingvang.




Følg FV 51 til Coop Heggnes, ta av mot Robølsbygda og følg Robølsvegen til innkjøring til Raubrøtmoen industriområde. Parker på gruslomme vis a vis innkøringa til Miljøstasjonen. Gå Robølsvegen ca. 300 m, ta inn til venstre på Gullbakkvegen. Ta til høgre i neste vegkryss og følg Gullbakkvegen til reiskapshus. NB! Det er ikkje høve til å parkere i/ved Gullbakkvegen.

Følg stig inn til venstre, etter ca. 200 m går stigen langs gjerdet og deretter vidare opp til toppen.

Lengde: 1,8 km ein veg

Høgdeforskjell: 179 m


Tid: 40 min opp



Øystre Slidre kommune

Tlf. 61 35 25 00

ØYSTRE SLIDRE FJELLSTYRE



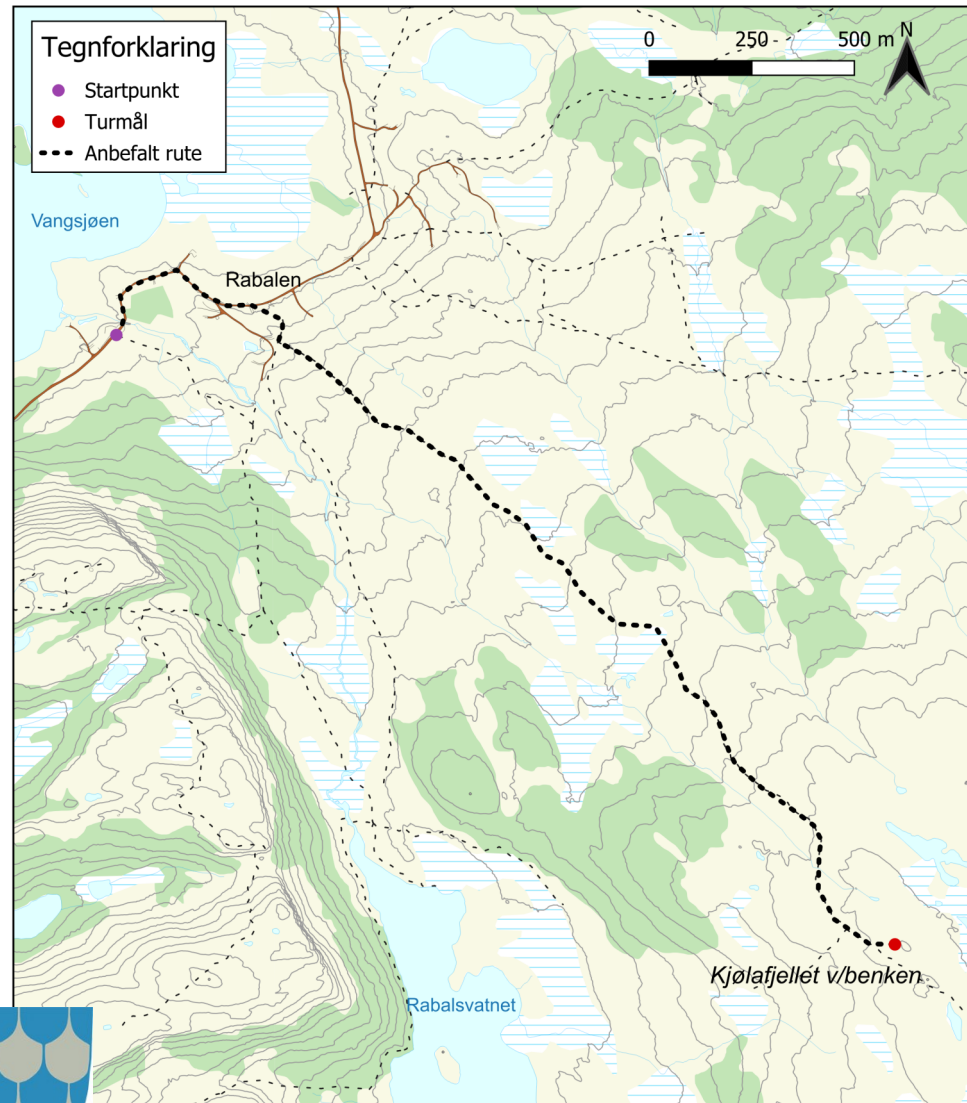
Fjellstafetten

Kjølafjellet Sør (1100 m.o.h.)



Fjellstafetten består i år av 12 turmål i Øystre Slidre. Hovudmålet med stafetten er å få folk ut på tur og bli kjent i fjellet. Målet for kvar tur er ein topp eller eit høgdedrag. Her er det sett opp ein unik kode som noterast ned i kodefeltet i faldaren. Premier til dei som har gått 10 av 12 turar. Faldar med registreringskort får du på kommunens nettsidar eller i resepsjonen på Tingvang.

This years Fjellstafett includes 12 hikes in this area, Øystre Slidre. The main goal with Fjellstafetten is to get the community outdoors on hikes in the local area and to become acquainted with the nature we have here. The goal for each of the hikes is a mountain summit or high point. On all of the 12 summits there is a unique code which you can note down in the hike guidebook. Prizes to all who submit a completed guidebook with at least 10 of the 12 summits code recorded. Guidebooks with a registration card can be found at the municipality website or in the reception at Tingvang.




Ta av fv51 mot Rabalen/Vangsjøen og følg stølsvegen (bomveg) til Vangsjøen fjellstue. Parker her. Følg stien mot Rabalsmellin om lag 400 meter før du tek til venstre. Etter om lag 200 meter tek du til høgre på stien mot Kjølafjellet.

Lengde: 2,9 km ein veg

Høgdeforskjell: 185 m


Tid: 50-60 min ein veg



Øystre Slidre kommune

Tlf. 61 35 25 00

ØYSTRE SLIDRE FJELLSTYRE

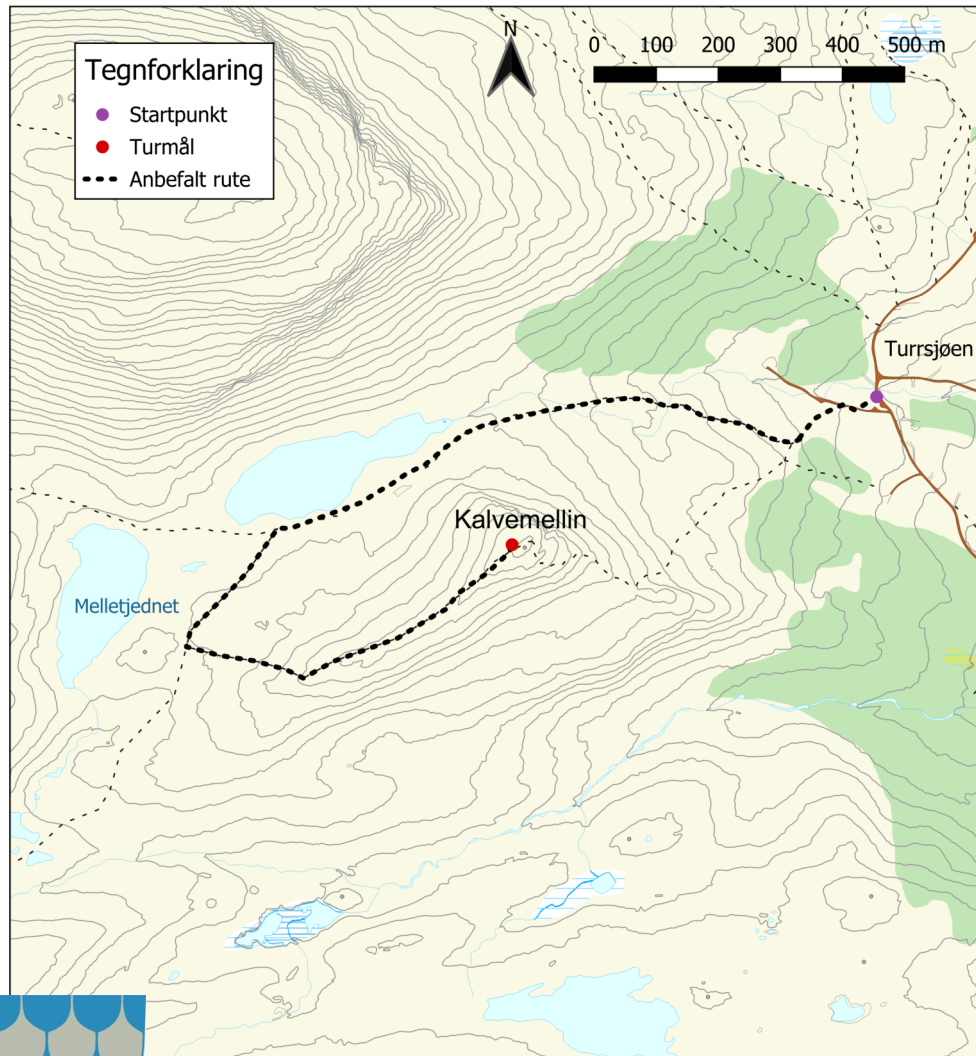


Fjellstafetten Kalvemellen (1136 m.o.h.)



Fjellstafetten består i år av 12 turmål i Øystre Slidre. Hovudmålet med stafetten er å få folk ut på tur og bli kjent i fjellet. Målet for kvar tur er ein topp eller eit høgdedrag. Her er det sett opp ein unik kode som noterast ned i kodefeltet i faldaren. Premier til dei som har gått 10 av 12 turar. Faldar med registreringkort får du på kommunens nettsidar eller i resepsjonen på Tingvang.

This years Fjellstafett includes 12 hikes in this area, Øystre Slidre. The main goal with Fjellstafetten is to get the community outdoors on hikes in the local area and to become acquainted with the nature we have here. The goal for each of the hikes is a mountain summit or high point. On all of the 12 summits there is a unique code which you can note down in the hike guidebook. Prizes to all who submit a completed guidebook with at least 10 of the 12 summits code recorded. Guidebooks with a registration card can be found at the municipality website or in the reception at Tingvang.




Ta av FV51 ved Melbybråten og følg stølsveg (bomveg) mot Etnlie. Følg skilt til Turrsjøen og parker på P-plass på stølen Turrsjøen ca. 300-400 m før vegs ende.

Følg skilta stig om Melletjednet og opp på Kalvemellin.

Lengde: 2 km ein veg

Høgdeforskjell: 162 m


Tid: 40-50 min opp



Øystre Slidre kommune

Tlf. 61 35 25 00

ØYSTRE SLIDRE FJELLSTYRE



Fjellstafetten

Skarvemellen (1267 m.o.h.)



Fjellstafetten består i år av 12 turmål i Øystre Slidre. Hovudmålet med stafetten er å få folk ut på tur og bli kjent i fjellet. Målet for kvar tur er ein topp eller eit høgdedrag. Her er det sett opp ein unik kode som noterast ned i kodefeltet i faldaren. Premier til dei som har gått 10 av 12 turar. Faldar med registreringskort får du på kommunens nettsidar eller i resepsjonen på Tingvang.

This years Fjellstafett includes 12 hikes in this area, Øystre Slidre. The main goal with Fjellstafetten is to get the community outdoors on hikes in the local area and to become acquainted with the nature we have here. The goal for each of the hikes is a mountain summit or high point. On all of the 12 summits there is a unique code which you can note down in the hike guidebook. Prizes to all who submit a completed guidebook with at least 10 of the 12 summits code recorded. Guidebooks with a registration card can be found at the municipality website or in the reception at Tingvang.




Ta av frå Fv51 ved krysset nedanfor Melbybråten. Frå Melbybråten køyr Køllstadvegen, deretter Etnlivegen totalt 2,5 km (bomveg). Køyr vidare på Etnlivegen ca. 6 km forbi Heimstølen til Storåksle (feriste), der det er parke-ring.

Derfrå går stigen fyrst i skogsterreng, så på steingrunn/snaufjell til toppen 1267 moh.

Lengde: 2,3 km ein veg

Høgdeforskjell: 355 m

Tid: kring 1 time opp



Øystre Slidre kommune

Tlf. 61 35 25 00

ØYSTRE SLIDRE FJELLSTYRE

