


# TEGNFORKLARING

## PBL § 12 REGULERINGSPLAN

### BEBYGGELSE OG ANLEGG (PBL § 12-5, nr 1)

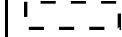
 Næringsbebyggelse

### SAMFERDSELSANLEGG OG TEKNISK INFRASTRUKTUR (PBL § 12-5, nr 2)

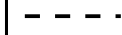
 Kjøreveg

### LINJESYMBOLER

 Plangrense

 Bestemmelsesområde

 Grense for arealformål

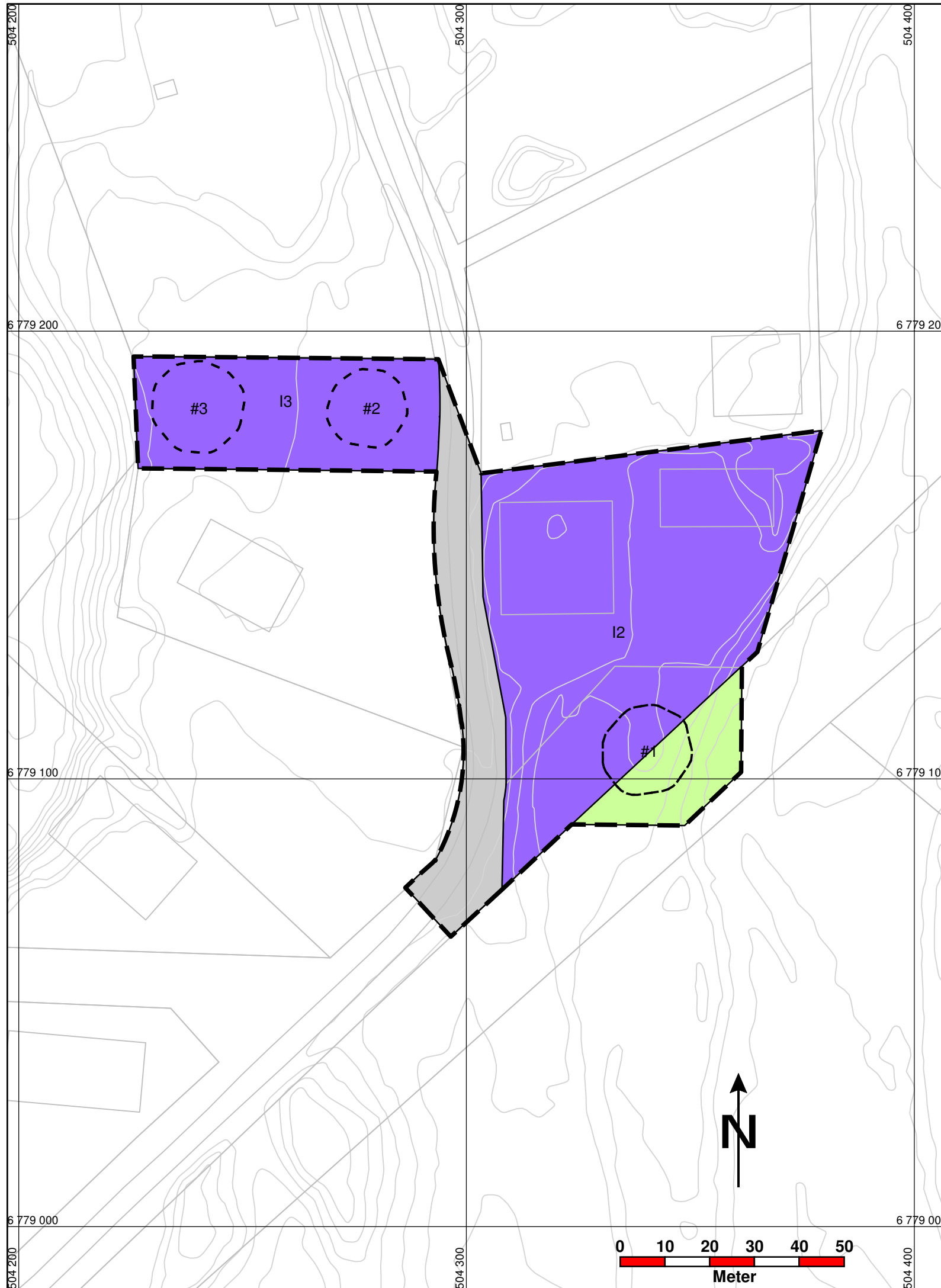
 Grense for bestemmelseområde

### LNFR OMRÅDER (PBL § 12-5, nr 5)

 LNFR areal for nødvendige tiltak for næringsvirksomhet basert på gårdens ressursgrunnlag

### HENSYNSONER (PBL § 12-6)

### PUNKTSYMBOLER



Målestokk 1:1000

### REGULERINGSPLAN FOR

#### frigiving av kulturminna på Raubrøtmoen industriområde

PlanID: 201815

#### Saksbehandling jf. plan- og bygningslova

Kunngjøring av oppstart av arbeidet

1. gongs handsaming i formannskapet

1. Offentleg høyring

2. gongs handsaming i formannskapet

2. Offentleg høyring

3. gongs handsaming i formannskapet

Vedtak i kommunestyret

Kartgrunnlag FKB, 15.03.2019

Koordinatsystem: EUREF89, UTM 32N

Målestokk: 1:1000

Ekvidistanse: 1 m - Høgdegrunnlag NN2000

Forslagstiller: Øystre Slidre kommune

Dato	Saksnr.	Signatur
15.03.2019		KFF

Plan utarbeidet av:

Øystre Slidre kommune

Sakshandsamar:  
KFF

Dato:  
15.03.2019



Øystre Slidre kommune