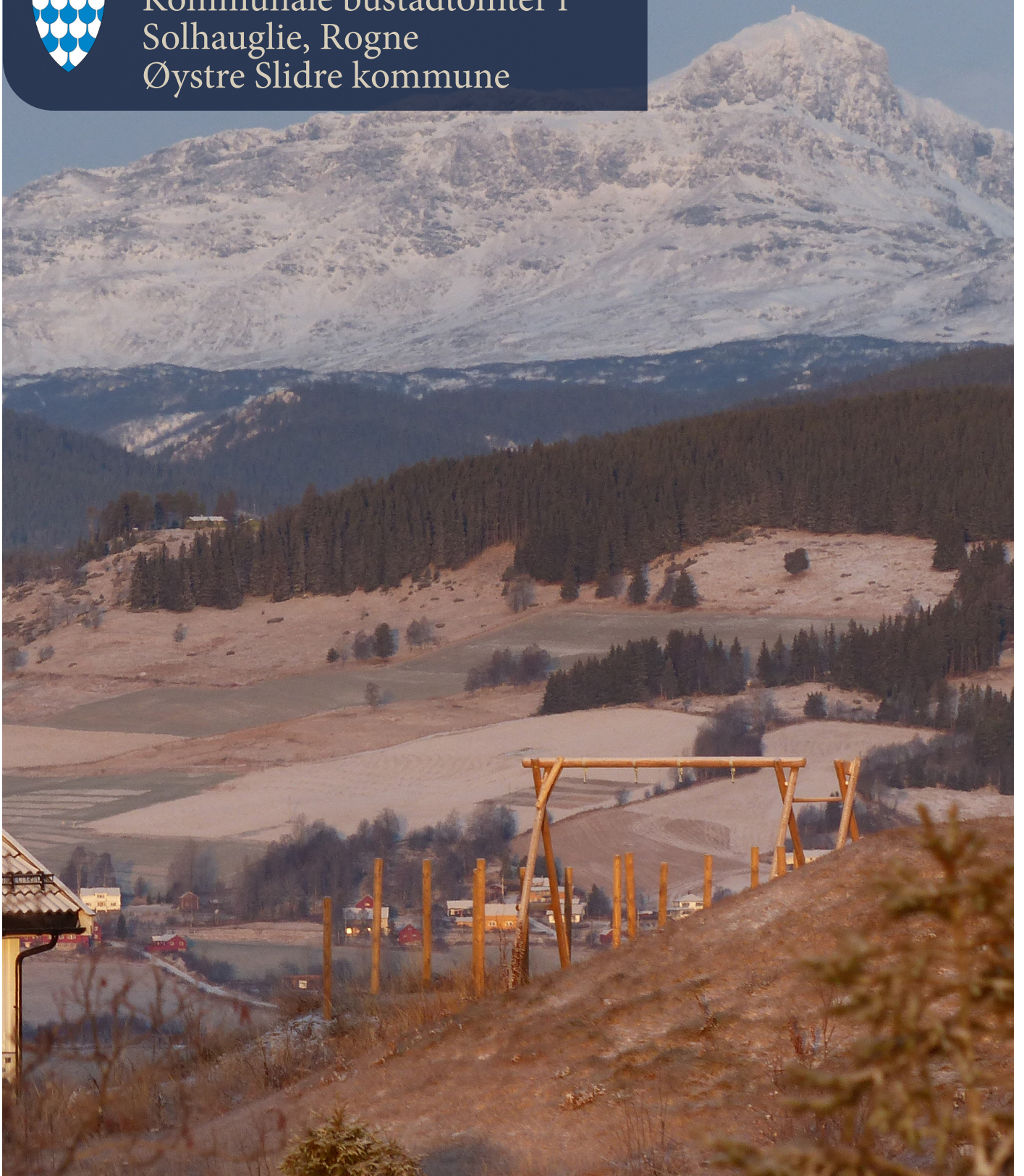




Kommunale bustadtomter i
Solhauglie, Rogne
Øystre Slidre kommune



SOLHAUGLIE

bustadfelt, Rogne

Øystre Slidre kommune har attraktive tomter for sal i Solhauglie bustadfelt i Rogne. Feltet ligg 13 km frå Fagernes og 27 km frå Beitostølen.

Solhauglie ligg sør/sørvestvendt, med panoramautsikt til fjella, Jotunheimen og Volbufjorden. Feltet er opparbeidd med romlege sjøveigartomter, frå 1100-2200 m2.

Tomtene ligg til Rogne skulekrins. Frå bustadfeltet er det gangavstand til skule og barnehage.

Tomtene ligg idyllisk ved eit flott friluftsområde med fine turstigar tett inntil. Øystre Slidre Statsallmenning har gode jakt- og fiskemoglegheiter for kommunen sine innbyggjarar.

Som turistdestinasjon kan Beitostølen tilby eit rikt utval av butikkar, restaurantar og aktivitetar, samt kultur- og idrettsarrangement som t.d. Trollrock, Beitostølen Live, Beitosprinten og Det Norske Fjellmaraton.

Øystre Slidre kommune er ei kulturbygd med mange frivillige lag og organisasjonar. Kulturskulen har eit breitt tilbod innan moderne og tradisjonelle kulturuttrykk. Kommunen har fleire gode møteplassar for ulike aldersgrupper t.d. biblioteket, Frivilligsentralen og ungdomsklubben.

210 000,-
eks. omk.

GEOGRAFI / INFRASTRUKTUR

Beitostølen sentrum	27 km
Kommunesenter, Heggnes	7 km
Regionsenter, Fagernes	13 km

SKULE

Rogne skule	0 km
Øystre Slidre ungdomsskule	7 km
Valdres Vidaregåande skule	18 km

BARNEHAGE

Rogne barnehage	0 km
-----------------	------

TRANSPORT

Valdresekspressen (Fv 51)	0 km
---------------------------	------

HELSE

Helsestasjon	15 km
Legekontor	15 km
Valdres lokalmedisinske senter	13 km





Solhauglie har panoramautsikt og sol fra morgon til kveld.

foto: © Ivar Thune Hagerup



FINN FRAM TIL

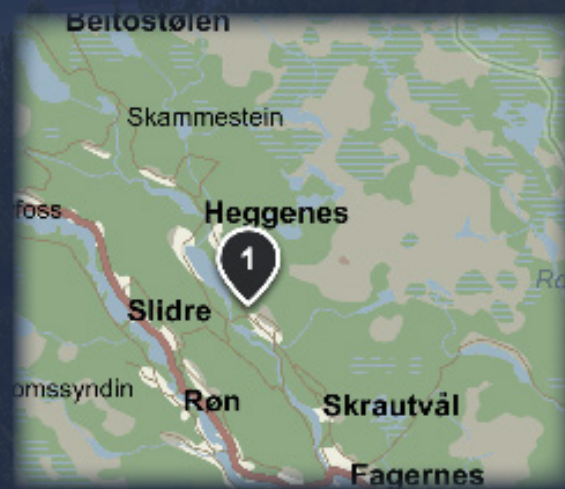
Solhauglie

FRÅ FAGERNES

Ta av på FV51 mot Beitostølen ved brua i Fagernes sentrum. Følg vegen i om lag 13 km. Ta av til høyre inn mot Solhauglie. Følg vegen i omlag 400 m, og du er framme.

FRÅ BEITOSTØLEN

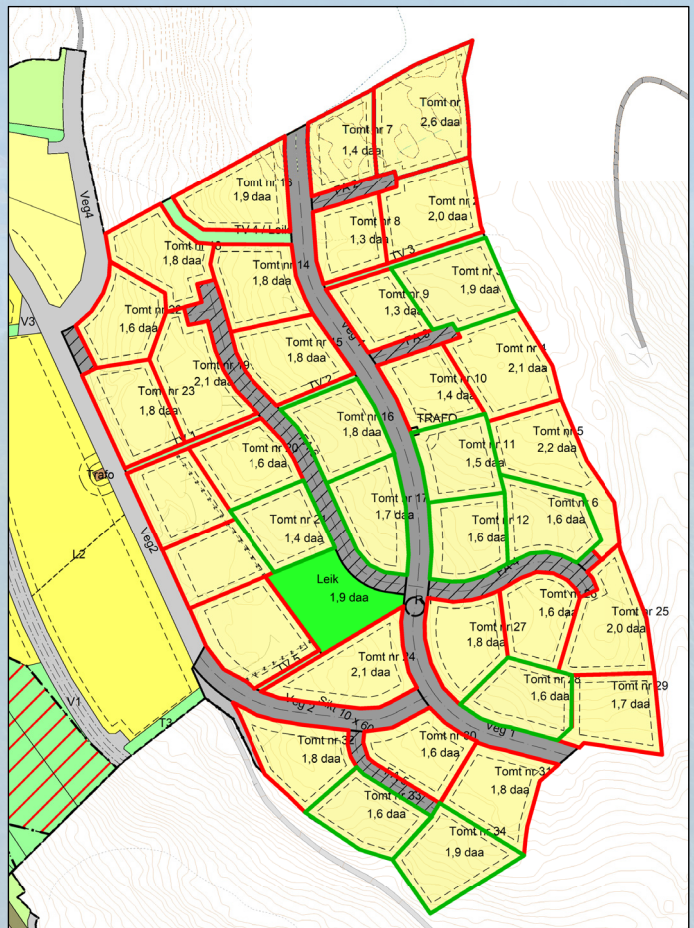
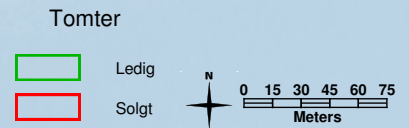
Køyr sørover i retning Fagernes på FV51. Følg vegen i 28 km. Ta av til venstre inn til Solhauglie. Følg vegen i omlag 400 m, og du er framme.



TOMTEKART

SOLHAUGLIE

status pr. 17.08.2022





-rein naturglede
Øystre Slidre kommune

KONTAKT OSS

Øystre Slidre kommune
Bygdinvegen 1989
2940 Heggenes

tlf: 613 52 500
post@oystre-slidre.kommune.no

www.oystre-slidre.kommune.no