

## Bruk av webkart i samband med arealplaner

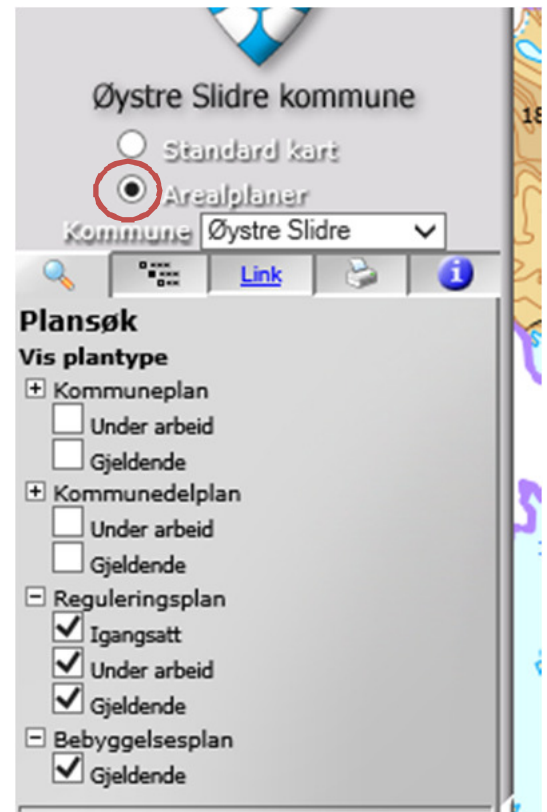
### Webkartet er designa for pc/mac/laptop

1. Gå inn på [www.valdreskart.no](http://www.valdreskart.no)
2. Klikk på aktuell kommune, anten i kartet eller på kommunelogoen oppe til venstre
3. Vel «Arealplaner» i venstremenyen
4. Reguleringsplan kjem opp som default. Hak av den type plan du vil sjå.

«Gjeldende» er godkjente planar som er rettskraftige

«Under arbeid» er planar som er i prosess

Arealdelen er «kommuneplan».



5. Zoom:
  - a) Du kan zoome ut og inn ved hjelp av forstørrelsesglasa i toppmenyen.
  - b) Eller du kan zoome ved hjelp av søkefunksjonane i venstremenyen. Det er nok å taste inn ein del av eit plannavn.



**Dersom det både finst ein gjeldande reguleringsplan og ein gjeldande kommune(del)plan i det aktuelle området, skal reguleringsplanen vere nyast og gjeld framom kommune(del)planen.**

6. Klikk i planområdet.
  - a) For gjeldande planer vil link til føresegnene dukke opp i venstremenyen. Plankartet og føresegnene er dei juridiske bindande delane av ein plan.
  - b) For planar i prosess finn du alle journalførte dokument i venstremenyen, du ser kvar i prosessen planen er, dokumenta er sortert etter tidspunkt i prosessen, og, dersom planen er ute til høyring, finst ein rubrikk som du kan nytte for å sende innspel til planen.



Standard kart  
 Arealplaner  
 Kommune Øystre Slidre

Planinformasjon  
 0544 201408 - FA11 ved Øvrevegen  
 Uttalelse til planoppstart

Planregister  
 Detaljer om planen  
 Planbehandlinger  
 Navn: Varsel oppstart  
 Plandokumenter  
 Detaljer

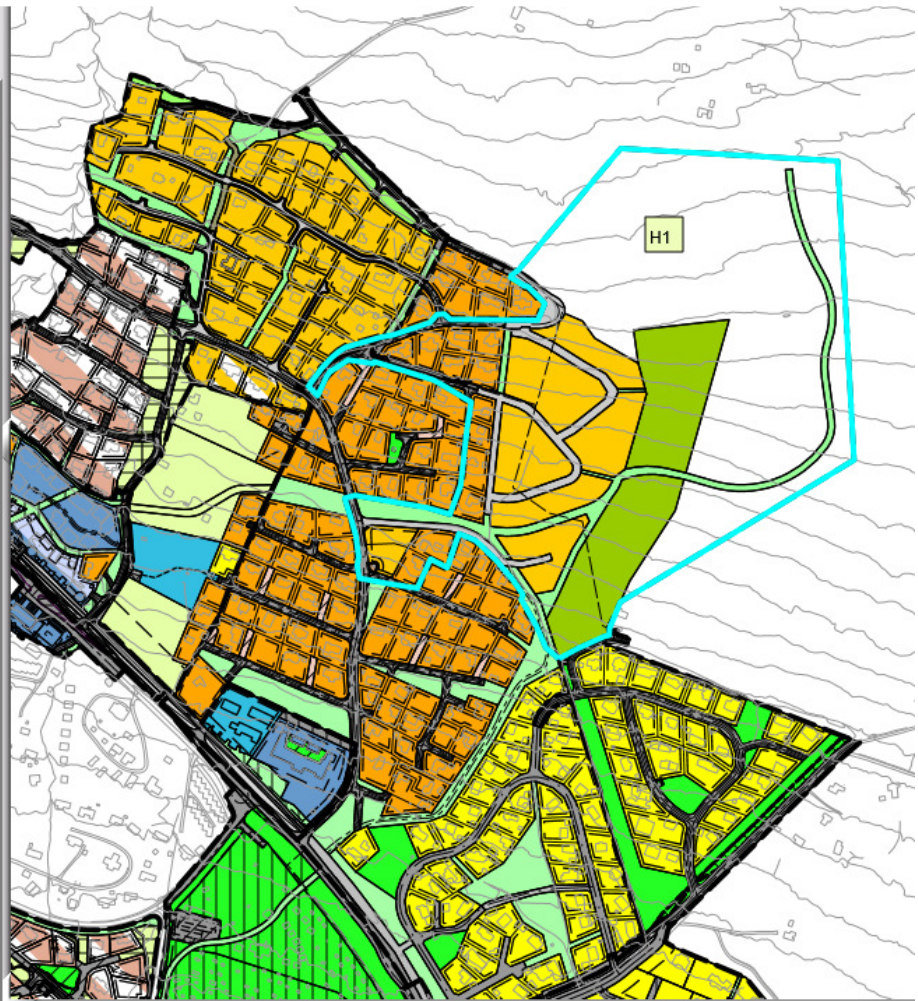
Frist for uttalelse:  
 31.5.2016

**Send uttalelse**

Kartinnhold  
 Grunnkart uten flater  
 Kart  Flyfoto  
 Gjennomsiktig plan  
 0% 100%

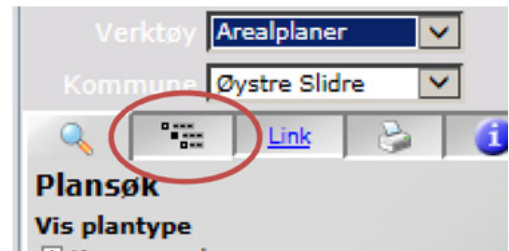
Saksdokumenter  
 Planinitiativ  
 Uttalelse til planoppstart  
 Planutarbeidelse/ Saksforberedelse  
 Saksfremlegg  
 Offentlig ettersyn  
 Saksforberedelser  
 Saksfremlegg  
 Kunngjøring/ Klageadgang  
 Saksforberedelser  
 Saksfremlegg  
 Klagebehandling

f t e + 0



18.4.2016	31.5.2016	Rådmannen si innstilling	1.gongs behandling
Planoppstart	Uttalelefrist		
Planinitiativ	Uttalelse til planoppstart	Planutarbeidelse/ Saksforberedelse	Saksfremlegg
			Offentlig et

7. Klikk på tegnforklaringsrubrikken i venstremenyen for å sjå kva dei ulike fargene og symbola betyr.



**Tips:** Ein del planer, først og fremst kommuneplan og kommunedelplan, har mykje skravur og liner som gjer karta vanskeleg lesbare. Dette kan du slå av og på når du har aktivert tegnforklaringsmenyen.

